



Bushaltestelle in der Ortsmitte



ÖPNV Angebot in Büchelberg



Öffentlicher Parkplatz an der Mehrzweckhalle







Fußwege innerhalb des Dorfes




Fußwege außerhalb des Dorfes

Legende

-  voll- bzw. teilversiegelte Siedlungsflächen
-  Hauptverkehrsstraßen
-  Sammelstraße
-  Anliegerstraße
-  Feldweg
-  Radweg
-  Fußweg
-  öffentliche Parkfläche
-  private Parkfläche
-  Bushaltestelle



M. 1:1.500



Dorferneuerungskonzept Büchelberg Plan 04 | Verkehr und Mobilität

Bearbeitung:
ARCHITECT: SYBIL LAMUS **werk-plan**
DR.-ING MICHAEL HEISER www.werk-plan.de
67663 KAISERSLAUTERN TEL.: (0931) 36 20 40
BRENNENSTRASSE 88 FAX.: (0931) 36 20 444

Bauftrag durch:
 Stadtverwaltung Wörth am Rhein
Quelle: Geobasisdaten: Stadt Wörth am Rhein

Stand Februar 2020



EUROPÄISCHE UNION
 Europäischer Landwirtschaftsfonds für die
 Entwicklung des ländlichen Raumes: Hier Investiert
 Europa in die ländlichen Gebiete



Diese Publikation wird im Rahmen des Entwicklungsprogramms
 ELLE unter Beteiligung der Europäischen Union des Landes
 Rheinland-Pfalz, vertreten durch das Ministerium für Wirtschaft,
 Verkehr, Landwirtschaft und Weinbau Rheinland-Pfalz, gefördert.